

**INFORME DE MONITOREO DE MEDIOS\***

Fecha: 28/05/2022

Semana N° 21

Coordinación de Vigilancia Epidemiológica

\*Vigilancia basada en eventos de interés epidemiológico mediante el monitoreo de medios abiertos de comunicación locales y nacionales.

**Reporte de eventos:**

Amenaza	Tema	Medio	Fecha	Resumen	Liga	Prioridad
Biológico	Despenalización del aborto	Diario e Morelos	28 mayo 2021	Mientras a nivel nacional se suman acciones legales a favor del derecho de las mujeres a decidir sobre sus cuerpos y del aborto, en el Congreso, las y los diputados ni siquiera han querido debatir sobre el tema y exponer abiertamente sus posturas, lamentó el presidente de la Comisión de Puntos Constitucionales, Eliasib Polanco Saldivar.	<a href="https://www.diariode-morelos.com/noticias/se-aisla-morelos-en-el-tema-de-la-despenalizaci-n-del-aborto">https://www.diariode-morelos.com/noticias/se-aisla-morelos-en-el-tema-de-la-despenalizaci-n-del-aborto</a>	Bajo
Biológico	Feria de la salud en Jonacatepec	Diario e Morelos	28 mayo 2021	Se realiza la Feria de Salud de la Mujer en Jonacatepec, con diferentes servicios a la ciudadanía, para fomentar el autocuidado de este sector y en coordinación con dependencias de salud y agrupaciones de mujeres.	<a href="https://www.diariode-morelos.com/noticias/realizan-feria-de-la-salud-de-la-mujer-en-jonacatepec">https://www.diariode-morelos.com/noticias/realizan-feria-de-la-salud-de-la-mujer-en-jonacatepec</a>	Bajo
Incendio	Casos de dengue en Morelos	Diario e Morelos	28 mayo 2021	El 72% del total de casos se encuentran en Tabasco, Sinaloa, Chiapas, Veracruz y México. A diferencia del año pasado, en 2022 Morelos no está entre las entidades con mayor número de casos.	<a href="https://www.diariode-morelos.com/noticias/sale-morelos-de-los-primeros-lugares-con-dengue-este-o">https://www.diariode-morelos.com/noticias/sale-morelos-de-los-primeros-lugares-con-dengue-este-o</a>	Bajo
Biológico	Detección de cáncer de mama	Diario e Morelos	28 mayo 2021	En el Día Internacional de Acción por la Salud de las Mujeres, que se conmemora el 28 de mayo, Servicios de Salud Morelos informó que se mantienen las campañas de manera permanente contra el cáncer de mama y cuello uterino con acciones de prevención, detección oportuna y gratuita.	<a href="https://www.diariode-morelos.com/noticias/mantiene-ssm-campa-de-detecci-n-de-c-ncer-de-mama-y-c-rvico">https://www.diariode-morelos.com/noticias/mantiene-ssm-campa-de-detecci-n-de-c-ncer-de-mama-y-c-rvico</a>	Bajo
Lluvias	Prevención ante lluvias	Diario e Morelos	27 mayo 2021	Ante la temporada de lluvias, Servicios de Salud Morelos (SSM) emitió a la población recomendaciones para mantenerse alerta por cualquier eventualidad causada por estos fenómenos climáticos.	<a href="https://www.diariode-morelos.com/noticias/sugiere-ssm-acciones-para-evitar-riesgos-con-las-pr-ximas-lluvias">https://www.diariode-morelos.com/noticias/sugiere-ssm-acciones-para-evitar-riesgos-con-las-pr-ximas-lluvias</a>	Bajo
Biológico	Sin programas de prevención ante lluvias	Diario e Morelos	28 mayo 2021	Solo 16 municipios han entregado a la Coordinación Estatal de Protección Civil (CEPC) su Programa Especial para la Temporada de Lluvias.	<a href="https://www.diariode-morelos.com/noticias/sin-programa-especial-para-la-temporada-de-lluvias-est-n-20-municipios-de-morelos">https://www.diariode-morelos.com/noticias/sin-programa-especial-para-la-temporada-de-lluvias-est-n-20-municipios-de-morelos</a>	Bajo
Biológico	Primer caso de viruela del mono	La Unión	28 mayo 2021	Este sábado 28 de mayo, el Subsecretario de Prevención y Promoción de la Salud, Hugo López-Gatell confirmó el primer caso importado de viruela símica en México que recibe atención médica en la Ciudad de México.	<a href="https://www.launion.com.mx/morelos/nacional/noticias/206886-confirman-primer-caso-de-viruela-del-mono-en-mexico.html">https://www.launion.com.mx/morelos/nacional/noticias/206886-confirman-primer-caso-de-viruela-del-mono-en-mexico.html</a>	Bajo
Lluvias	Prevención de inundaciones	La Unión	28 mayo 2021	Las autoridades de este lugar dieron a conocer que continúan con limpieza y el desazolve de canales, ríos y barrancas para reducir riesgo de inundación durante la temporada de lluvias.	<a href="https://www.launion.com.mx/morelos/zona-sur/noticias/206859-continua-el-desazolve-de-canales-rios-y-barrancas-en-jojutla.html">https://www.launion.com.mx/morelos/zona-sur/noticias/206859-continua-el-desazolve-de-canales-rios-y-barrancas-en-jojutla.html</a>	Bajo



<http://ssm.gob.mx>



Servicios de Salud Morelos



@MorelosSalud

Callejón Borda N°3 Col. Centro C.P. 62000  
Teléfono (777) 312 62 31 / 314 33 36 ext. 222

**Calle Gómez Azcárate No. 205, Col. Lomas de la Selva  
C.P. 62270, Cuernavaca, Morelos. Tel.: 777 102 25 56**

Amenaza	Tema	Medio	Fecha	Resumen	Liga	Prioridad
<b>Biológico</b>	<b>Sin casos de viruela del mono en Morelos</b>	La Unión	28 mayo 2021	En un comunicado, la Secretaría de Salud y Servicios de Salud de Morelos (SSM) conminaron a la población a atender las recomendaciones de las autoridades sanitarias, derivado del aviso epidemiológico que emitió la federación por la viruela símica o del mono.	<a href="https://www.launion.com.mx/morelos/avances/noticias/206889-implementan-autoridades-sanitarias-vigilancia-epidemiologica-ante-viruela-simica.html">https://www.launion.com.mx/morelos/avances/noticias/206889-implementan-autoridades-sanitarias-vigilancia-epidemiologica-ante-viruela-simica.html</a>	Bajo
<b>Biológico</b>	<b>Primer caso de viruela del mono</b>	El Economista	28 mayo 2021	El especialista explicó en la red social que la también llamada "viruela símica" se transmite de persona a persona por contacto directo. No se propaga por aire, agua o alimentos. "La eficiencia del contagio es baja, por lo que generalmente se presentan casos aislados o pequeños brotes, no epidemias generalizadas".	<a href="https://www.eleconomista.com.mx/arteseideas/Mexico-registra-el-primer-caso-importado-de-viruela-del-mono-confirma-Hugo-Lopez-Gatell-20220528-0008.html">https://www.eleconomista.com.mx/arteseideas/Mexico-registra-el-primer-caso-importado-de-viruela-del-mono-confirma-Hugo-Lopez-Gatell-20220528-0008.html</a>	Bajo
<b>Biológico</b>	<b>Casos acumulados de hepatitis infantil</b>	CNN	28 mayo 2021	La Organización Mundial de la Salud (OMS) reportó el viernes que hay al menos 650 casos de hepatitis aguda infantil bajo investigación en 33 países, un aumento de alrededor de 36 casos con respecto a la última actualización internacional, hace aproximadamente una semana. Otros 99 casos están en espera de clasificación.	<a href="https://cnnespanol.cnn.com/2022/05/27/casos-de-hepatitis-infantil-aumenta-a-650-casos-mundo-trax/">https://cnnespanol.cnn.com/2022/05/27/casos-de-hepatitis-infantil-aumenta-a-650-casos-mundo-trax/</a>	Bajo



<http://ssm.gob.mx>



Servicios de Salud Morelos



@MorelosSalud

Callejón Borda N°3 Col. Centro C.P. 62000  
Teléfono (777) 312 62 31 / 314 33 36 ext. 222

**Calle Gómez Azcárate No. 205, Col. Lomas de la Selva  
C.P. 62270, Cuernavaca, Morelos. Tel.: 777 102 25 56**

**INFORME DE RIESGOS METEOROLÓGICOS**

Fecha: 28/05/2022

Semana N° 21

Coordinación de Vigilancia Epidemiológica

**Fuente:** Servicio Meteorológico Nacional de México, CONAGUA.

**LA CIRCULACIÓN DEL CICLÓN TROPICAL "AGATHA" Y LA ONDA TROPICAL NÚM. 2, MANTENDRÁN CONDICIONES PARA LLUVIAS INTENSAS QUE PODRÍAN GENERAR DESLAVES E INUNDACIONES EN GUERRERO, TABASCO, OAXACA Y CHIAPAS**

A lo largo de esta noche y madrugada, la **tormenta tropical "Agatha"** se ubicará al suroeste de las costas de Oaxaca y avanza hacia el nor-noroeste, se prevé que gire gradualmente hacia el norte y noreste con trayectoria hacia el estado de Oaxaca. La amplia circulación del sistema interaccionará con la **onda tropical Núm. 2** que recorrerá la Península de Yucatán y el sureste del país, ambos sistemas mantendrán condiciones para lluvias puntuales intensas en Guerrero, Oaxaca, Chiapas y Tabasco, lluvias muy fuertes en el sur de Veracruz y fuertes en Campeche, Yucatán y Quintana Roo. Dichas lluvias estarán acompañadas de descargas eléctricas, fuertes rachas de viento y con oleaje elevado de 2 a 4 metros en costas de Oaxaca y Guerrero. Asimismo, las lluvias podrían generar incremento en los niveles de ríos y arroyos, deslaves e inundaciones en zonas bajas principalmente de Guerrero, Oaxaca, Chiapas y Tabasco. La **onda tropical Núm. 2** será absorbida por la circulación de **"Agatha"** al finalizar el día. Por otra parte, un **canal de baja presión** sobre la Mesa del Norte y la Mesa Central, una **línea seca** en el norte de Coahuila, **inestabilidad en niveles altos de la atmósfera** y el ingreso de humedad del Océano Pacífico, generarán lluvias y chubascos acompañados de descargas eléctricas en las regiones mencionadas, además de rachas fuertes de viento en el noroeste y norte de México, así como con probabilidad de tolváneras en zonas de Sonora, Chihuahua y Coahuila.

Mañana, se pronostica que el **ciclón tropical "Agatha"** adquiera características de **huracán categoría 1** en la escala Saffir-Simpson, se localizará al suroeste de las costas de Oaxaca y sur de Guerrero, sus bandas nubosas continuarán generando lluvias puntuales intensas en Oaxaca y Chiapas, así como lluvias muy fuertes en Guerrero, reforzará la **entrada de humedad** del Mar Caribe y Golfo de México, generando lluvias puntuales fuertes en el sureste del país, incluida la Península de Yucatán. Las lluvias podrían provocar incremento en los niveles de ríos y arroyos, deslaves e inundaciones en zonas bajas de Oaxaca y Chiapas, además de rachas fuertes de viento y oleaje elevado en las costas de Guerrero y Oaxaca.

**Lluvias aisladas (0.1-5mm):**

Coahuila, Nuevo León, Tamaulipas, San Luis Potosí, Sinaloa, Nayarit, Colima, **Morelos**, Ciudad de México y Tlaxcala.

**Temperaturas Máximas de 40-45 °C:**

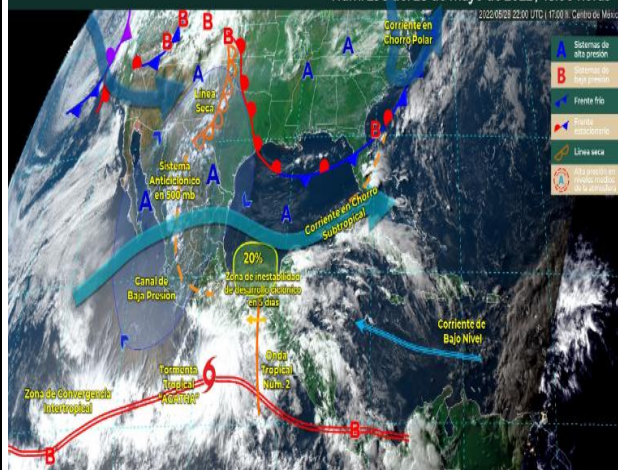
Michoacán, Guerrero, **Morelos**, Puebla (norte), Hidalgo (norte), Veracruz, Campeche y Yucatán.

**Pronóstico en región Mesa Central:**

Cielo medio nublado por la mañana, incrementando la nubosidad en el transcurso del día, con probabilidad de chubascos en Puebla y **lluvias aisladas en Tlaxcala y Morelos**, todas con descargas eléctricas. Ambiente fresco por la mañana, siendo frío en zonas altas de Hidalgo, Puebla y Guanajuato, por la **tarde el ambiente será de cálido a caluroso en zonas de Hidalgo, Morelos y Puebla**. Dominará viento del noreste de 15 a 30 km/h en la región, con rachas de 40 a 50 km/h en Puebla y Guanajuato.

**SISTEMAS METEOROLÓGICOS ACTUALES**

Núm. 296 del 28 de mayo de 2022 / 18:00 horas



<http://ssm.gob.mx>



Servicios de Salud Morelos



@MorelosSalud

Callejón Borda N°3 Col. Centro C.P. 62000  
Teléfono (777) 312 62 31 / 314 33 36 ext. 222

**Calle Gómez Azcárate No. 205, Col. Lomas de la Selva  
C.P. 62270, Cuernavaca, Morelos. Tel.: 777 102 25 56**

**INFORME DE MONITOREO VOLCÁNICO Y SISMOLÓGICO**

Fecha: 28/05/2022

Semana N° 21

Coordinación de Vigilancia Epidemiológica

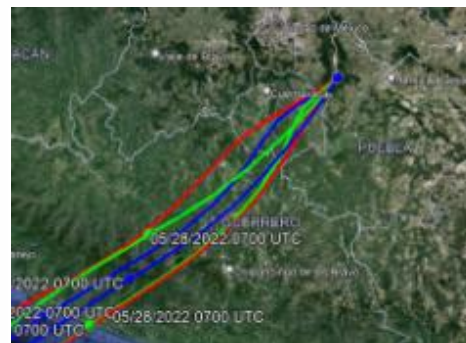
**Fuente:** Servicio Sismológico Nacional, UNAM. / Centro nacional de Prevención de Desastres (CENAPRED)-SEGOB, SENEAM-SCT y NOAA.

En las últimas 24 horas, mediante los sistemas de **monitoreo del volcán Popocatepetl**, se detectaron **cinco exhalaciones de baja intensidad, acompañadas de vapor de agua y gas**. Así mismo, ayer a las 21:22 h se registró **un sismo volcanotectónico** con magnitud 1.9. Durante la mañana se ha observado una **ligera emisión de vapor de agua y gases volcánicos con dirección suroeste**.

NIVEL DE ALERTA	SEMAFORO	AMARILLO-FASE 2	RECOMENDACIONES PARA LA FASE AMARILLO FASE 2
	<p><b>El volcán presenta incremento en su actividad, con explosiones esporádicas:</b></p> <ul style="list-style-type: none"> <li>Pluma continua de vapor de agua y gas.</li> <li>Caída de ceniza leves a moderadas en poblaciones cercanas.</li> <li>Lanzamiento de fragmentos incandescentes y posibilidad de flujos piroclásticos de corto alcance asociado a las explosiones.</li> <li>Crecimiento y destrucción de domos de lava.</li> <li>Flujos de lodo o escombros de corto alcance.</li> </ul>		
			<ol style="list-style-type: none"> <li>Continuar con el <b>radio de seguridad de 12 km</b>, por lo que la <b>permanencia</b> en esa área <b>no está permitida</b>.</li> <li>Controlar el tránsito entre Santiago Xalitlintla y San Pedro Nexapa, vía Paso de Cortés.</li> <li>A las autoridades de <b>Protección Civil</b>, <b>mantener sus procedimientos preventivos</b>, de acuerdo con sus planes operativos.</li> <li>A la <b>población</b> se le recomienda <b>eleva la atención a los avisos de las autoridades de su localidad</b> y se exhorta a no acercarse al volcán, y mucho menos al cráter.</li> <li><b>Mantenerse fuera de cañadas ante posibles flujos de lodo</b>, principalmente en temporada de lluvias.</li> </ol>

**PRONOSTICO DE CAIDA DE CENIZA**

En caso de una exhalación de ceniza volcánica, **el pronóstico de trayectoria hacia el sur-suroeste**, (simulando exhalación cada hora en las próximas 6 horas) a su paso por la zona oeste del estado de Puebla; zona sureste del estado de México; **zona noreste, centro, centro-este, sur y suroeste del estado de Morelos**; zona nor-noreste, centro y suroeste del estado de Guerrero y algunas sobre el Océano Pacifico, para **las primeras 12 horas de pronóstico**, (14:00 a las 02:00 hora local). Posteriormente para las últimas 12 horas de pronóstico, (02:00 a las 14:00 hora local del día siguiente), continuarán sobre la zona centro y suroeste del estado de Guerrero y Océano Pacifico en donde concluirían.



SISMOS	<p>Se registró sismo de magnitud de <b>4.1 grados</b> Richter, a las 14:58:38 hrs con localización del epicentro a 44 km al noreste de Crucecita, Oaxaca.</p> <p><b>NO PERCIBIDO EN EL ESTADO DE MORELOS.</b></p>	
	<p><b>REPORTE DE DAÑOS A LA POBLACION</b></p> <p>Sin reporte de daños a la población ni a la infraestructura en salud.</p>	



<http://ssm.gob.mx>



Servicios de Salud Morelos



@MorelosSalud

Callejón Borda N°3 Col. Centro C.P. 62000  
Teléfono (777) 312 62 31 / 314 33 36 ext. 222

**Calle Gómez Azcárate No. 205, Col. Lomas de la Selva  
C.P. 62270, Cuernavaca, Morelos. Tel.: 777 102 25 56**



**INFORME DE MONITOREO DE TEMPERATURAS Y CALIDAD DEL AIRE**

Fecha: 28/05/2022

Semana N° 21

Coordinación de Vigilancia Epidemiológica

Fuente: Comisión Estatal de Agua (CEAGUA)



**PRONOSTICO DE TEMPERATURAS POR MUNICIPIO**

Municipio	Min.	Max.	Municipio	Min.	Max.
Amacuzac	17°	40°	Tepalcingo	19°	36°
Cuautla	18°	35°	Ayala	19°	38°
Jiutepec	16°	34°	Huitzilac	08°	25°
Temixco	18°	37°	Tepoztlán	17°	37°
Tlaltizapan	18°	38°	Zacualpan	15°	33°
Axochiapan	20°	37°	Tlaquitenango	20°	40°
Cuernavaca	14°	33°	Puente de Ixtla	19°	39°
Jojutla	20°	39°			

**TEMPERATURAS MÁXIMAS Y MÍNIMAS, ULTIMAS 24 HRS**

**Mínimas**

Huitzilac 08° 25°

Tetela del Volcán 12° 25°

Totolapan 12° 27°

Ocuituco 13° 28°

**Máximas**

Tlaquitenango 20° 40°

Jojutla 20° 39°

Axochiapan 20° 37°

Zacatepec 20° 39°



**CALIDAD DEL AIRE**

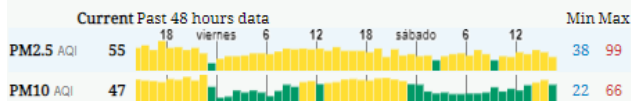
**ÍNDICE AIRE Y SALUD**

Estación de Monitoreo Cuernavaca Centro, Morelos

**55**

**Moderado**

Updated on Saturday 18:00  
Primary pollutant: pm10



**NIVEL DE RIESGO ASOCIADO**

**Moderado**

Las personas sensibles pueden experimentar síntomas respiratorios (asmáticos), posible agravamiento de enfermedad pulmonar y cardiaca en personas con enfermedad cardiopulmonar y adultos mayores.

**RECOMENDACIONES**

**GRUPOS SENSIBLES**

Considera reducir las actividades físicas vigorosas al aire libre.

**PARA TODA LA POBLACIÓN**

Disfruta las actividades al aire libre.



<http://ssm.gob.mx>



Servicios de Salud Morelos



@MorelosSalud

Callejón Borda N°3 Col. Centro C.P. 62000  
Teléfono (777) 312 62 31 / 314 33 36 ext. 222

Calle Gómez Azcárate No. 205, Col. Lomas de la Selva  
C.P. 62270, Cuernavaca, Morelos. Tel.: 777 102 25 56

**INFORME DE MONITOREO EPIDEMIOLÓGICO**

Fecha: 28/05/2022

Semana N° 21

Coordinación de Vigilancia Epidemiológica

**Fuente:** Jurisdicciones Sanitarias del estado de Morelos.

**JURISDICCION SANITARIA I:**

👉 SIN EVENTOS EXTRAORDINARIOS.

**JURISDICCION SANITARIA I:**

👉 SIN EVENTOS EXTRAORDINARIOS.

**JURISDICCION SANITARIA I:**

👉 SIN EVENTOS EXTRAORDINARIOS.



<http://ssm.gob.mx>



Servicios de Salud Morelos



@MorelosSalud

Callejón Borda N°3 Col. Centro C.P. 62000  
Teléfono (777) 312 62 31 / 314 33 36 ext. 222

**Calle Gómez Azcárate No. 205, Col. Lomas de la Selva  
C.P. 62270, Cuernavaca, Morelos. Tel.: 777 102 25 56**